

**UCHWAŁA NR XIII/314/15
RADY MIASTA SZCZECIN
z dnia 17 listopada 2015 r.**

w sprawie nadania nazw urzędowych ulicom w Szczecinie

Na podstawie art. 18 ust. 2 pkt 13 ustawy z dnia 8 marca 1990 r. o samorządzie gminnym (t.j. Dz. U. z 2015 r. poz. 1515); **Rada Miasta Szczecin uchwala, co następuje:**

§ 1. Nadać nazwę **ul. Irydowa** – istniejącej drodze usytuowanej w działkach nr nr 11/1, 10/8, 10/80, 10/37, 10/36 oraz w części działki nr 12/1 z obrębu ewidencyjnego nr 4506, w częściach działek nr nr 1/5, 17/1 z obrębu ewidencyjnego nr 4706, w działkach nr nr 96/4, 95/5, 13/2, 95/8, 12/4, 95/10 z obrębu ewidencyjnego nr 4146, w działkach nr nr 7/1, 8/3 z obrębu ewidencyjnego nr 4806, w działkach nr nr 4/1, 3/1, 2/1, 1/1, 5 z obrębu ewidencyjnego nr 4018, w działkach nr nr 12/1, 8/2 z obrębu ewidencyjnego nr 4086 oraz w działkach nr nr 14/1, 98/2, 97/15, 108/8, 108/7, 97/11, 97/19 z obrębu ewidencyjnego nr 4146, rozpoczynającej się przy nowo wybudowanym rondzie bez nazwy, biegnącej w ogólnym kierunku południowo-wschodnim i kończącej się przy granicy działki nr 97/3 z obrębu ewidencyjnego nr 4146. Położenie ulicy stanowi załącznik nr 1 do uchwały.

§ 2. Nadać nazwę **ul. Tytanowa** – istniejącej drodze usytuowanej w działce nr 4/3 z obrębu ewidencyjnego nr 4018, rozpoczynającej się przy ulicy o proponowanej nazwie ul. Irydowa, biegnącej w kierunku południowo-zachodnim i kończącej się przy granicy działki nr 6/1 z obrębu ewidencyjnego nr 4018. Położenie ulicy stanowi załącznik nr 2 do uchwały.

§ 3. Nadać nazwę **ul. Uranowa** – istniejącej drodze usytuowanej w działkach nr nr 8/4, 9/1, 10/2 z obrębu ewidencyjnego nr 4806, rozpoczynającej się przy ulicy o proponowanej nazwie ul. Irydowa, biegnącej w kierunku północno-wschodnim i kończącej się przy granicy działki nr 12/2 z obrębu ewidencyjnego nr 4806. Położenie ulicy stanowi załącznik nr 3 do uchwały.

§ 4. Nadać nazwę **ul. Kadmowa** – istniejącej drodze usytuowanej w działce nr 2/3 z obrębu ewidencyjnego nr 4018, rozpoczynającej się przy ulicy o proponowanej nazwie ul. Irydowa, biegnącej w kierunku południowo-zachodnim i kończącej się przy granicy działki nr 98/3 z obrębu ewidencyjnego nr 4146. Położenie ulicy stanowi załącznik nr 4 do uchwały.

§ 5. Nadać nazwę **ul. Cynkowa** – istniejącej drodze usytuowanej w działkach nr nr 8/3, 9/2, 8/5, 7/1 z obrębu ewidencyjnego nr 4086 oraz w działce nr 97/13 z obrębu ewidencyjnego nr 4146, rozpoczynającej się przy ulicy o proponowanej nazwie ul. Irydowa, biegnącej w kierunku północno-wschodnim i kończącej się przy granicy działki nr 13/2 z obrębu ewidencyjnego nr 4086. Położenie ulicy stanowi załącznik nr 5 do uchwały.

§ 6. Nadać nazwę **ul. Magnezowa** – istniejącej drodze usytuowanej w działkach nr nr 4/1, 6/1, 10/4, 8/6 z obrębu ewidencyjnego nr 4086, rozpoczynającej się przy ulicy o proponowanej nazwie ul. Uranowa, biegnącej w kierunku północno-zachodnim i kończącej się przy działce nr 3 z obrębu ewidencyjnego nr 4806. Położenie ulicy stanowi załącznik nr 6 do uchwały.

§ 7. Nadać nazwę **ul. Wolframowa** – istniejącej drodze usytuowanej w częściach działek nr nr 611/12, 611/14 oraz w działce nr 611/15 z obrębu ewidencyjnego nr 4248, w działkach nr nr 11/1, 12/3, 13/3, 14/1, 15/4, 17/3, 18/3, 19/3, 20/3, 21/3, 22/3, 23/3, 24/3, 25/3, 26/3, 27/3, 28/3, 29/3, 30/3 z obrębu ewidencyjnego nr 4214, w działkach nr nr 30/1, 17, 18/1, 19/1, 20/1, 21/1, 22/1, 23/1 oraz w częściach działek nr nr 24/1, 35/1 z obrębu ewidencyjnego nr 4014, rozpoczynającej się przy ul. Tczewskiej, początkowo biegnącej w ogólnym kierunku południowo-zachodnim, a następnie skręcającej pod kątem ostrym w kierunku wschodnim i kończącej się przy rowie stanowiącym działkę nr 47 z obrębu ewidencyjnego nr 4014. Położenie ulicy stanowi załącznik nr 7 do uchwały.

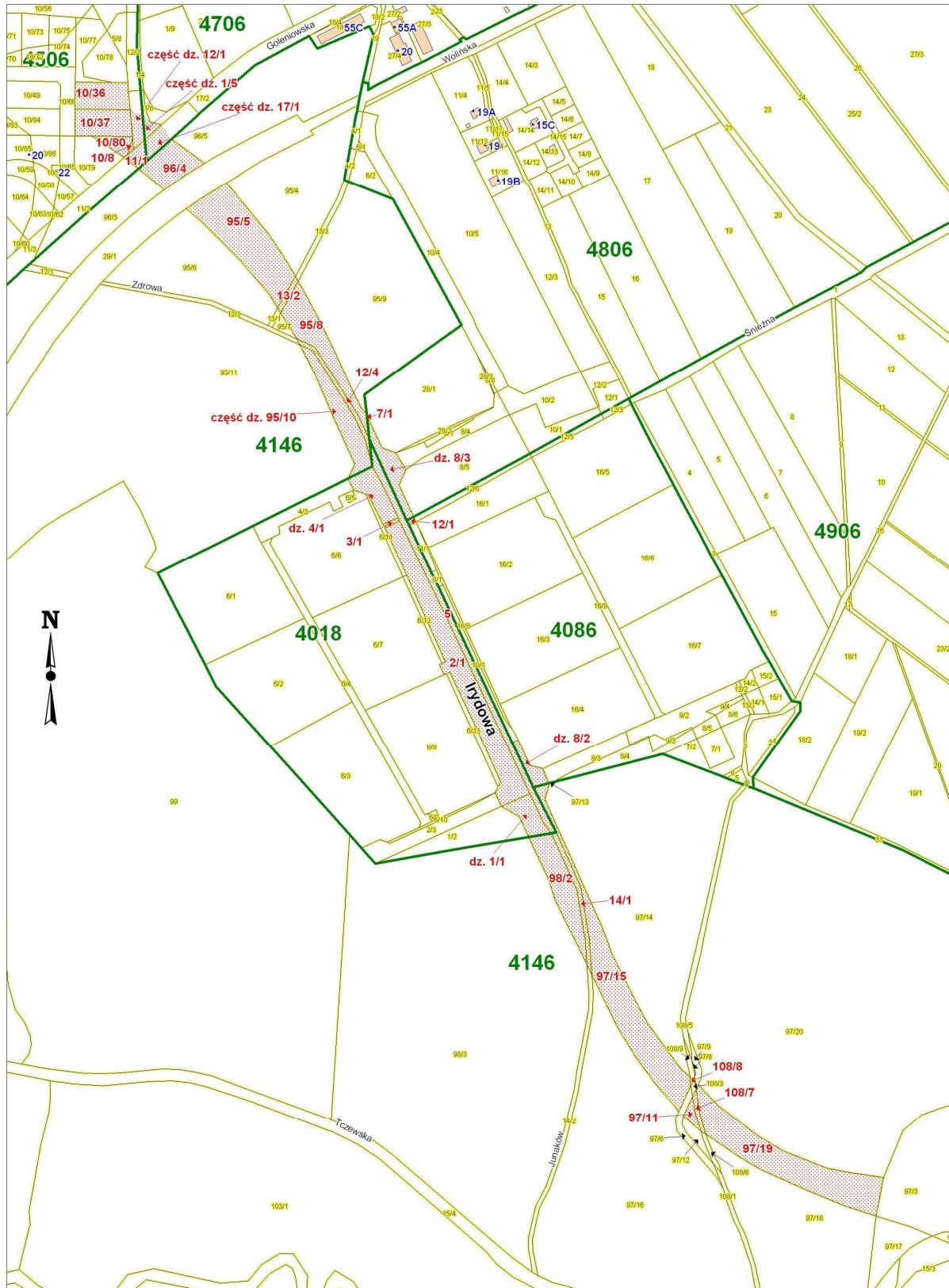
§ 8. Nadać nazwę **ul. Kobaltowa** – istniejącej drodze usytuowanej w częściach działek nr nr 24/1, 35/1 oraz w działkach nr nr 25/1, 26/1, 27/1, 28/1, 29/1, 31/1, 32/1, 33/3, 33/5, 35/2, 63/1, 62/1, 60/1, 59/1, 58/1, 57/1, 56/1, 55/1, 54/1, 53/1 z obrębu ewidencyjnego nr 4014, rozpoczynającej się przy ulicy o proponowanej nazwie ul. Wolframowa, biegnącej w kierunku południowym i kończącej się przy granicy działek nr nr 33/6, 63/2, 62/2 z obrębu ewidencyjnego nr 4014. Położenie ulicy stanowi załącznik nr 8 do uchwały.

§ 9. Uchwała wchodzi w życie po 14 dniach od ogłoszenia w Dzienniku Urzędowym Województwa Zachodniopomorskiego.

Wiceprzewodniczący Rady Miasta Szczecin

Mariusz Bagiński

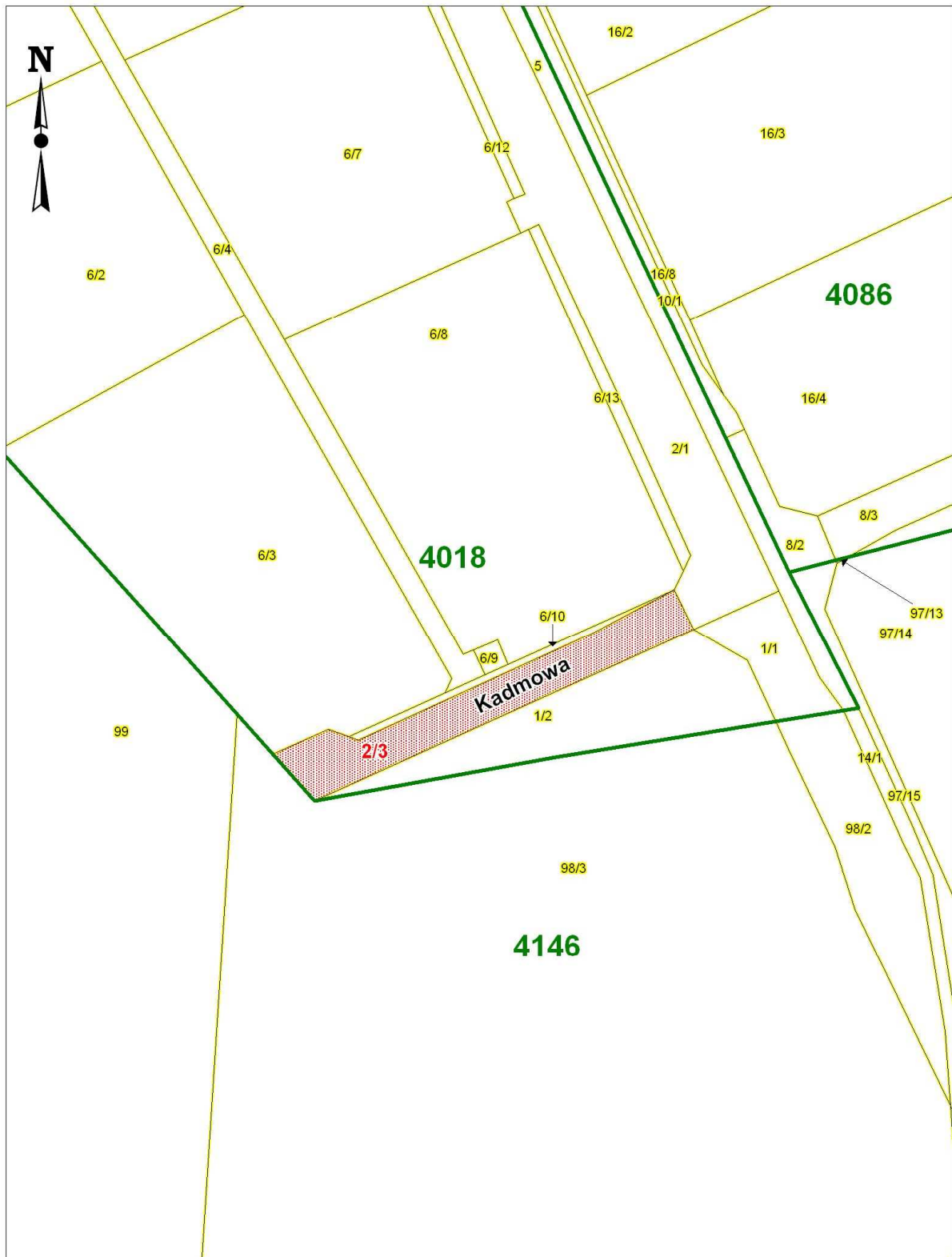
położenie ulicy Irydowej



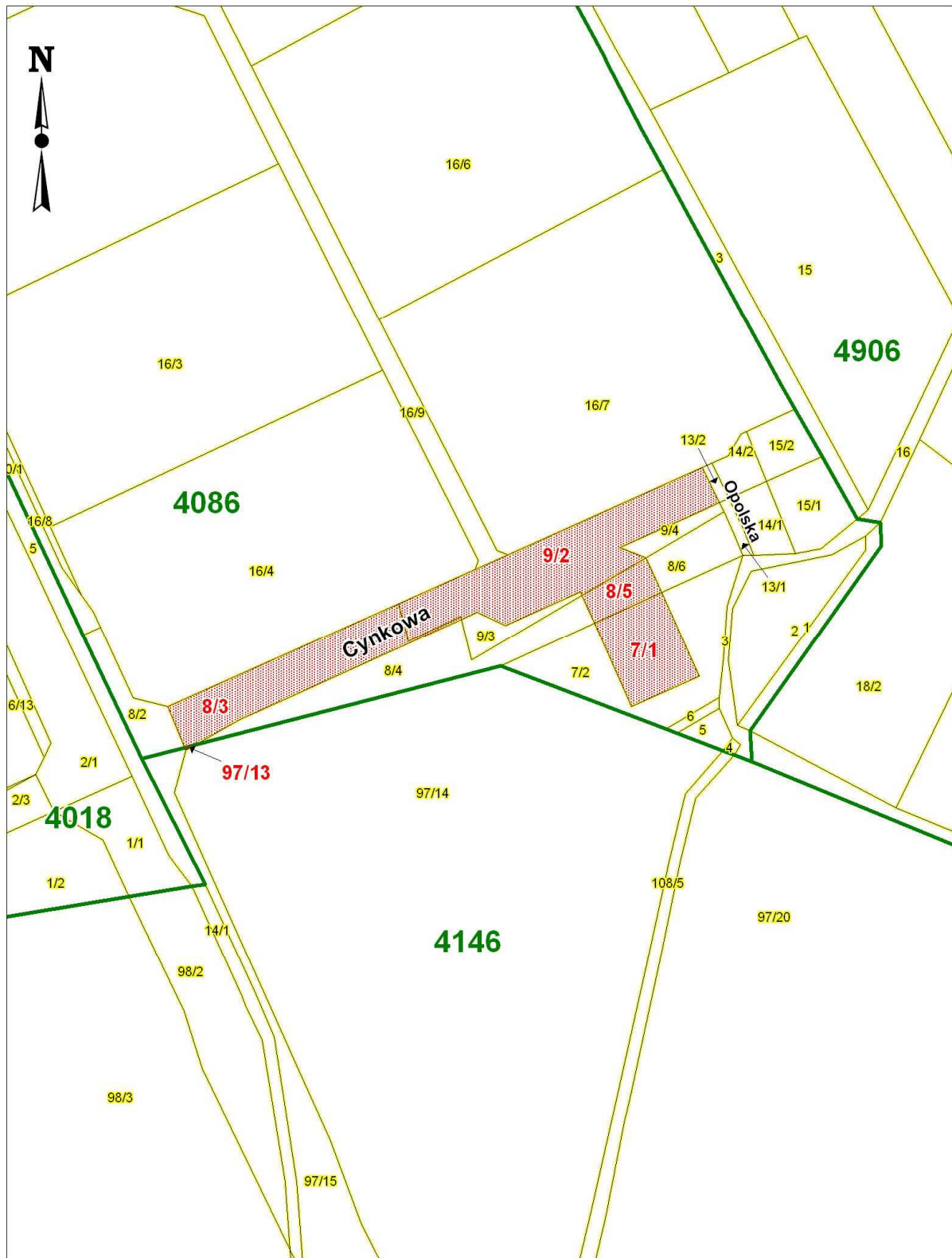
położenie ulicy Tytanowej



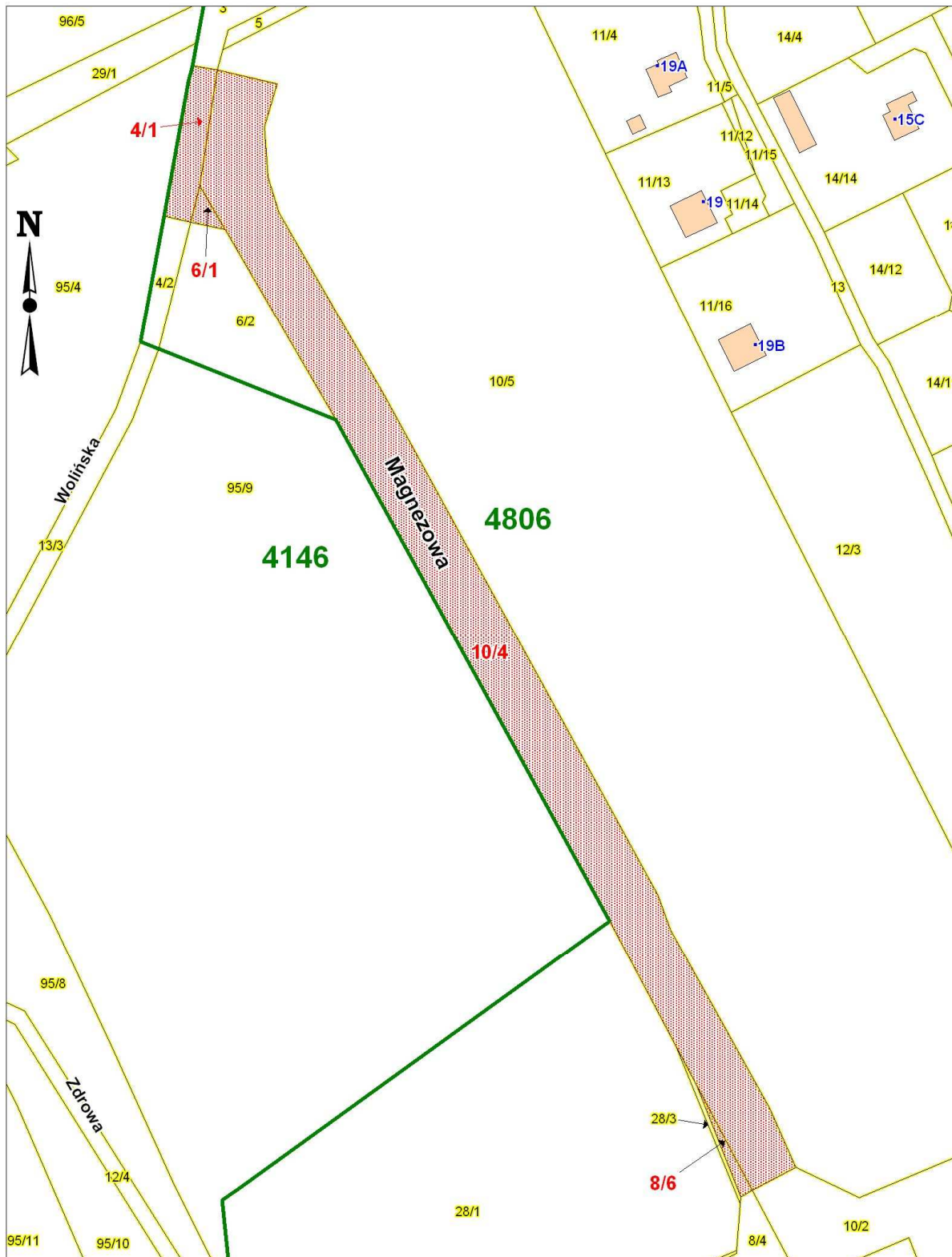
położenie ulicy Kadmowej

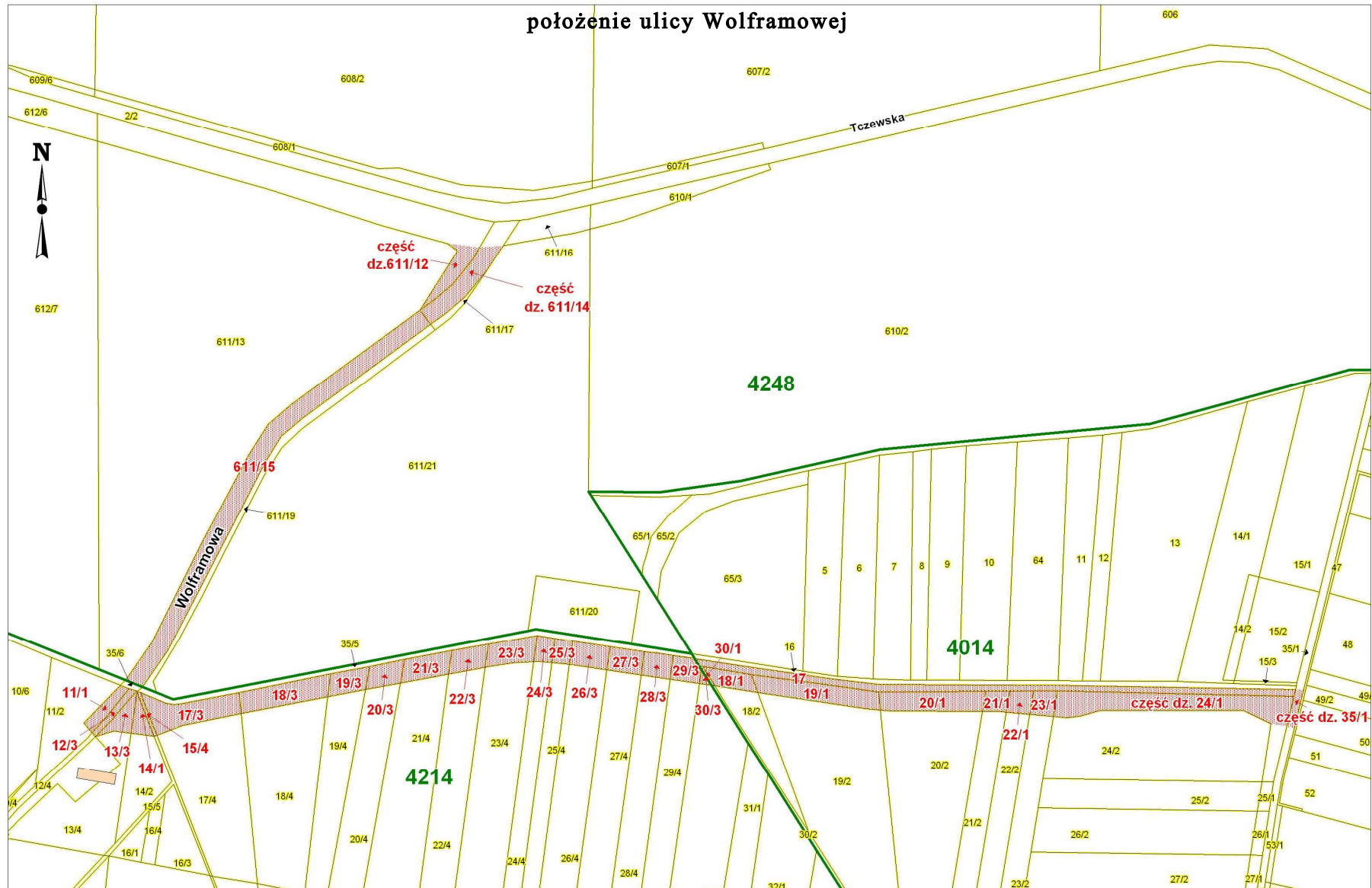


położenie ulicy Cynkowej



położenie ulicy Magnezowej





położenie ulicy Kobaltowej

