






**OZNACZENIA**

**skala 1 : 2 000**














	GRANICA ADMINISTRACYJNA MIASTA
	GRANICA PLANU
	GRANICE TERENÓW ZAMKNIĘTYCH
	GRANICE ADMINISTRACYJNE OSIEDLI
	LINIE ROZGRANICZAJĄCE TERENY ELEMENTARNE
	NUMERY GEODEZYJNE DZIAŁEK


**D.A.1001.P,U + D.A.1018.KDW - OZNACZENIA TERENÓW ELEMENTARNYCH**

- D - SYMBOL DZIELNICY
- A - SYMBOL OSIEDLA
- 1 - NUMER PLANU W OSIEDLU
- 001 - 018 - NUMER TERENU ELEMENTARNEGO W OSIEDLU

**OZNACZENIA SYMBOLI PRZEZNACZENIA TERENÓW ELEMENTARNYCH**






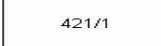
- P,U - TERENY OBIEKTÓW PRODUKCYJNYCH, SKŁADÓW I MAGAZYNÓW ORAZ ZABUDOWY USŁUGOWEJ
- ZL - TERENY ZIELENI LEŚNEJ
- KD.Z - TERENY DRÓG PUBLICZNYCH - ULICE ZBIORCZE
- KD.L - TERENY DRÓG PUBLICZNYCH - ULICE LOKALNE
- KDW - TERENY DRÓG WEWNĘTRZNYCH
- KPS,E - TERENY POMPOWNI ŚCIEKÓW SANITARNYCH I STACJI TRANSFORMATOROWEJ
- IT - TERENY KORYTARZY INFRASTRUKTURY TECHNICZNEJ
- IS - SYMBOL TERENÓW ZAMKNIĘTYCH - KOLEJOWYCH

	NIEPRZEKRACZALNE LINIE ZABUDOWY
	EKOLOGICZNY SYSTEM ZIELENI MIEJSKIEJ
	ŚCIEŻKA ROWEROWA
	GRANICA STREFY OCHRONY POŚREDNIEJ UJĘCIA WODY "Drobimex - Heintz"
	PROJEKTOWANY WODOCIĄG
	ISTNIEJĄCY GAZOCIĄG ŚREDNIEGO CIŚNIENIA
	PROJEKTOWANA KANALIZACJA SANITARNA
	ISTNIEJĄCY RUROCIĄG TŁOCZNY ŚCIEKÓW DO PRZEBUDOWY
	PROJEKTOWANY RUROCIĄG TŁOCZNY ŚCIEKÓW
	ISTNIEJĄCA KANALIZACJA DESZCZOWA
	ISTNIEJĄCA ELEKTROENERGETYCZNA LINIA KABLOWA 15kV
	PROJEKTOWANY KABEL STEROWNICZO - SYGNALIZACYJNY
	ELEKTROENERGETYCZNA LINIA NAPOWIETRZNA WN - 110kV



**OZNACZENIA**

**skala 1 : 2 000**














	GRANICA ADMINISTRACYJNA MIASTA
	GRANICA PLANU
	GRANICE TERENÓW ZAMKNIĘTYCH
	GRANICE ADMINISTRACYJNE OSIEDLI
	LINIE ROZGRANICZAJĄCE TERENY ELEMENTARNE
	NUMERY GEODEZYJNE DZIAŁEK


**D.A.1001.P,U + D.A.1018.KDW - OZNACZENIA TERENÓW ELEMENTARNYCH**

- D - SYMBOL DZIELNICY
- A - SYMBOL OSIEDLA
- 1 - NUMER PLANU W OSIEDLU
- 001 - 018 - NUMER TERENU ELEMENTARNEGO W OSIEDLU

**OZNACZENIA SYMBOLI PRZEZNACZENIA TERENÓW ELEMENTARNYCH**






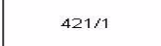
- P,U - TERENY OBIEKTÓW PRODUKCYJNYCH, SKŁADÓW I MAGAZYNÓW ORAZ ZABUDOWY USŁUGOWEJ
- ZL - TERENY ZIELENI LEŚNEJ
- KD.Z - TERENY DRÓG PUBLICZNYCH - ULICE ZBIORCZE
- KD.L - TERENY DRÓG PUBLICZNYCH - ULICE LOKALNE
- KDW - TERENY DRÓG WEWNĘTRZNYCH
- KPS,E - TERENY POMPOWNI ŚCIEKÓW SANITARNYCH I STACJI TRANSFORMATOROWEJ
- IT - TERENY KORYTARZY INFRASTRUKTURY TECHNICZNEJ
- IS - SYMBOL TERENÓW ZAMKNIĘTYCH - KOLEJOWYCH

	NIEPRZEKRACZALNE LINIE ZABUDOWY
	EKOLOGICZNY SYSTEM ZIELENI MIEJSKIEJ
	ŚCIEŻKA ROWEROWA
	GRANICA STREFY OCHRONY POŚREDNIEJ UJĘCIA WODY "Drobimex - Heintz"
	PROJEKTOWANY WODOCIĄG
	ISTNIEJĄCY GAZOCIĄG ŚREDNIEGO CIŚNIENIA
	PROJEKTOWANA KANALIZACJA SANITARNA
	ISTNIEJĄCY RUROCIĄG TŁOCZNY ŚCIEKÓW DO PRZEBUDOWY
	PROJEKTOWANY RUROCIĄG TŁOCZNY ŚCIEKÓW
	ISTNIEJĄCA KANALIZACJA DESZCZOWA
	ISTNIEJĄCA ELEKTROENERGETYCZNA LINIA KABLOWA 15kV
	PROJEKTOWANY KABEL STEROWNICZO - SYGNALIZACYJNY
	ELEKTROENERGETYCZNA LINIA NAPOWIETRZNA WN - 110kV



**OZNACZENIA**

**skala 1 : 2 000**








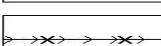





	GRANICA ADMINISTRACYJNA MIASTA
	GRANICA PLANU
	GRANICE TERENÓW ZAMKNIĘTYCH
	GRANICE ADMINISTRACYJNE OSIEDLI
	LINIE ROZGRANICZAJĄCE TERENY ELEMENTARNE
	NUMERY GEODEZYJNE DZIAŁEK


**D.A.1001.P,U + D.A.1018.KDW - OZNACZENIA TERENÓW ELEMENTARNYCH**

- D - SYMBOL DZIELNICY
- A - SYMBOL OSIEDLA
- 1 - NUMER PLANU W OSIEDLU
- 001 - 018 - NUMER TERENU ELEMENTARNEGO W OSIEDLU

**OZNACZENIA SYMBOLI PRZEZNACZENIA TERENÓW ELEMENTARNYCH**






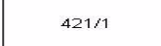
- P,U - TERENY OBIEKTÓW PRODUKCYJNYCH, SKŁADÓW I MAGAZYNÓW ORAZ ZABUDOWY USŁUGOWEJ
- ZL - TERENY ZIELENI LEŚNEJ
- KD.Z - TERENY DRÓG PUBLICZNYCH - ULICE ZBIORCZE
- KD.L - TERENY DRÓG PUBLICZNYCH - ULICE LOKALNE
- KDW - TERENY DRÓG WEWNĘTRZNYCH
- KPS,E - TERENY POMPOWNI ŚCIEKÓW SANITARNYCH I STACJI TRANSFORMATOROWEJ
- IT - TERENY KORYTARZY INFRASTRUKTURY TECHNICZNEJ
- IS - SYMBOL TERENÓW ZAMKNIĘTYCH - KOLEJOWYCH

	NIEPRZEKRACZALNE LINIE ZABUDOWY
	EKOLOGICZNY SYSTEM ZIELENI MIEJSKIEJ
	ŚCIEŻKA ROWEROWA
	GRANICA STREFY OCHRONY POŚREDNIEJ UJĘCIA WODY "Drobimex - Heintz"
	PROJEKTOWANY WODOCIĄG
	ISTNIEJĄCY GAZOCIĄG ŚREDNIEGO CIŚNIENIA
	PROJEKTOWANA KANALIZACJA SANITARNA
	ISTNIEJĄCY RUROCIĄG TŁOCZNY ŚCIEKÓW DO PRZEBUDOWY
	PROJEKTOWANY RUROCIĄG TŁOCZNY ŚCIEKÓW
	ISTNIEJĄCA KANALIZACJA DESZCZOWA
	ISTNIEJĄCA ELEKTROENERGETYCZNA LINIA KABLOWA 15kV
	PROJEKTOWANY KABEL STEROWNICZO - SYGNALIZACYJNY
	ELEKTROENERGETYCZNA LINIA NAPOWIETRZNA WN - 110kV



**OZNACZENIA**

**skala 1 : 2 000**














	GRANICA ADMINISTRACYJNA MIASTA
	GRANICA PLANU
	GRANICE TERENÓW ZAMKNIĘTYCH
	GRANICE ADMINISTRACYJNE OSIEDLI
	LINIE ROZGRANICZAJĄCE TERENY ELEMENTARNE
	NUMERY GEODEZYJNE DZIAŁEK

**D.A.1001.P,U + D.A.1018.KDW - OZNACZENIA TERENÓW ELEMENTARNYCH**

- D - SYMBOL DZIELNICY
- A - SYMBOL OSIEDLA
- 1 - NUMER PLANU W OSIEDLU
- 001 - 018 - NUMER TERENU ELEMENTARNEGO W OSIEDLU

**OZNACZENIA SYMBOLI PRZEZNACZENIA TERENÓW ELEMENTARNYCH**

- P,U - TERENY OBIEKTÓW PRODUKCYJNYCH, SKŁADÓW I MAGAZYNÓW ORAZ ZABUDOWY USŁUGOWEJ
- ZL - TERENY ZIELENI LEŚNEJ
- KD.Z - TERENY DRÓG PUBLICZNYCH - ULICE ZBIORCZE
- KD.L - TERENY DRÓG PUBLICZNYCH - ULICE LOKALNE
- KDW - TERENY DRÓG WEWNĘTRZNYCH
- KPS,E - TERENY POMPOWNI ŚCIEKÓW SANITARNYCH I STACJI TRANSFORMATOROWEJ
- IT - TERENY KORYTARZY INFRASTRUKTURY TECHNICZNEJ
- IS - SYMBOL TERENÓW ZAMKNIĘTYCH - KOLEJOWYCH

	NIEPRZEKRACZALNE LINIE ZABUDOWY
	EKOLOGICZNY SYSTEM ZIELENI MIEJSKIEJ
	ŚCIEŻKA ROWEROWA
	GRANICA STREFY OCHRONY POŚREDNIEJ UJĘCIA WODY "Drobimex - Heintz"
	PROJEKTOWANY WODOCIĄG
	ISTNIEJĄCY GAZOCIĄG ŚREDNIEGO CIŚNIENIA
	PROJEKTOWANA KANALIZACJA SANITARNA
	ISTNIEJĄCY RUROCIĄG TŁOCZNY ŚCIEKÓW DO PRZEBUDOWY
	PROJEKTOWANY RUROCIĄG TŁOCZNY ŚCIEKÓW
	ISTNIEJĄCA KANALIZACJA DESZCZOWA
	ISTNIEJĄCA ELEKTROENERGETYCZNA LINIA KABLOWA 15kV
	PROJEKTOWANY KABEL STEROWNICZO - SYGNALIZACYJNY
	ELEKTROENERGETYCZNA LINIA NAPOWIETRZNA WN - 110kV

